



ZONIFICACIÓN SECUNDARIA DE LA CIUDAD DE BALANCÁN


ESTADO DE TABASCO



ESCUDO MUNICIPAL




Golfo de México



Campeche

Chiapas



ESCALA GRAFICA

0 0.2 0.4 0.6 0.8 Km

ESCALA NUMERICA

1:10,000

Simbología Temática

Vialidades Propuestas

Primarias

- P2
- P3

Secundarias

- S2
- S3

Locales

- Local
- Orientada a modos activos
- CS Comercio y Servicios
- CU Corredor Comercial y de Servicios Urbano
- CI Corredor Industrial, Comercial y de Servicios
- CC Crecimiento Condicionado
- CE Crecimiento Especial
- CP Crecimiento Progresivo
- E Equipamiento
- H3 Habitacional de Densidad Alta
- H2 Habitacional de Densidad Media
- H1 Habitacional de Densidad Baja
- I Industria
- IF Infraestructura
- M Mixto
- TR Transición
- AV Áreas Verdes

Simbología Base

Medio Físico Natural

- Cuerpo de agua

Medio Físico Transformado

Jerarquía vial

- Carretera Estatal
- Camino
- Traza Urbana
- Localidad

Responsables




TABASCO

AYUNTAMIENTO DE BALANCÁN
CONSTITUIDO EN LA LEY
1997

IDOM

DATOS PROYECTO

Programa Municipal de Desarrollo Urbano de Balancán, Tabasco

Fecha: Diciembre 2021

Escala Localidad

Firma de autoridades estatales y municipales: